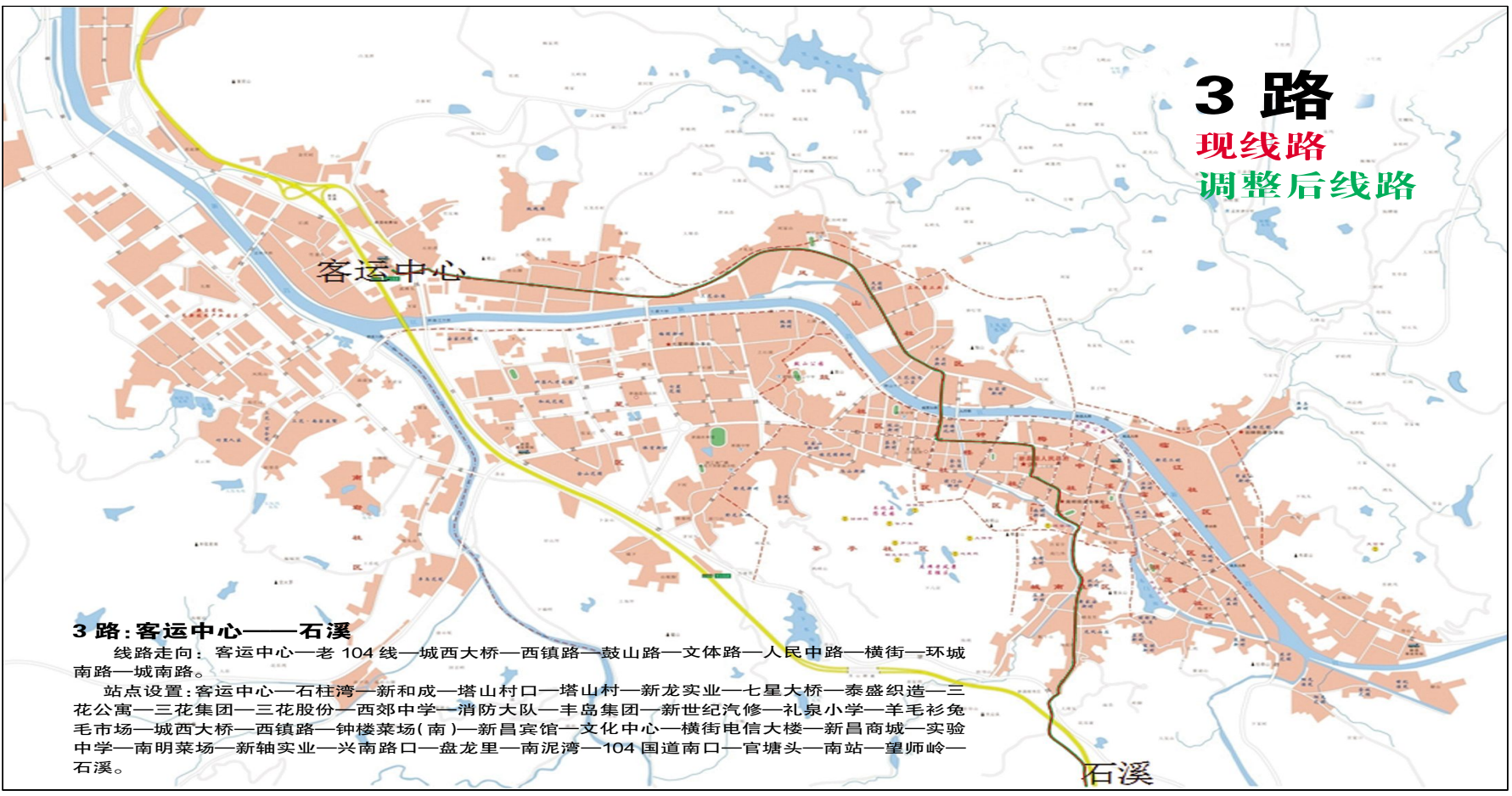

3 路：客运中心——石溪

线路走向：客运中心—老 104 线—城西大桥—西镇路—鼓山路—文体路—人民中路—横街—环城南路—城南路。

站点设置：客运中心—石柱湾—新和成—塔山村口—塔山村—新龙实业—七星大桥—泰盛织造—三花公寓—三花集团—三花股份—西郊中学—消防大队—丰岛集团—新世纪汽修—礼泉小学—羊毛衫兔毛市场—城西大桥—西镇路—钟楼菜场（南）—新昌宾馆—文化中心—横街电信大楼—新昌商城—实验中学—南明菜场—新轴实业—兴南路口—盘龙里—南泥湾—104 国道南口—官塘头—南站—望师岭—石溪。

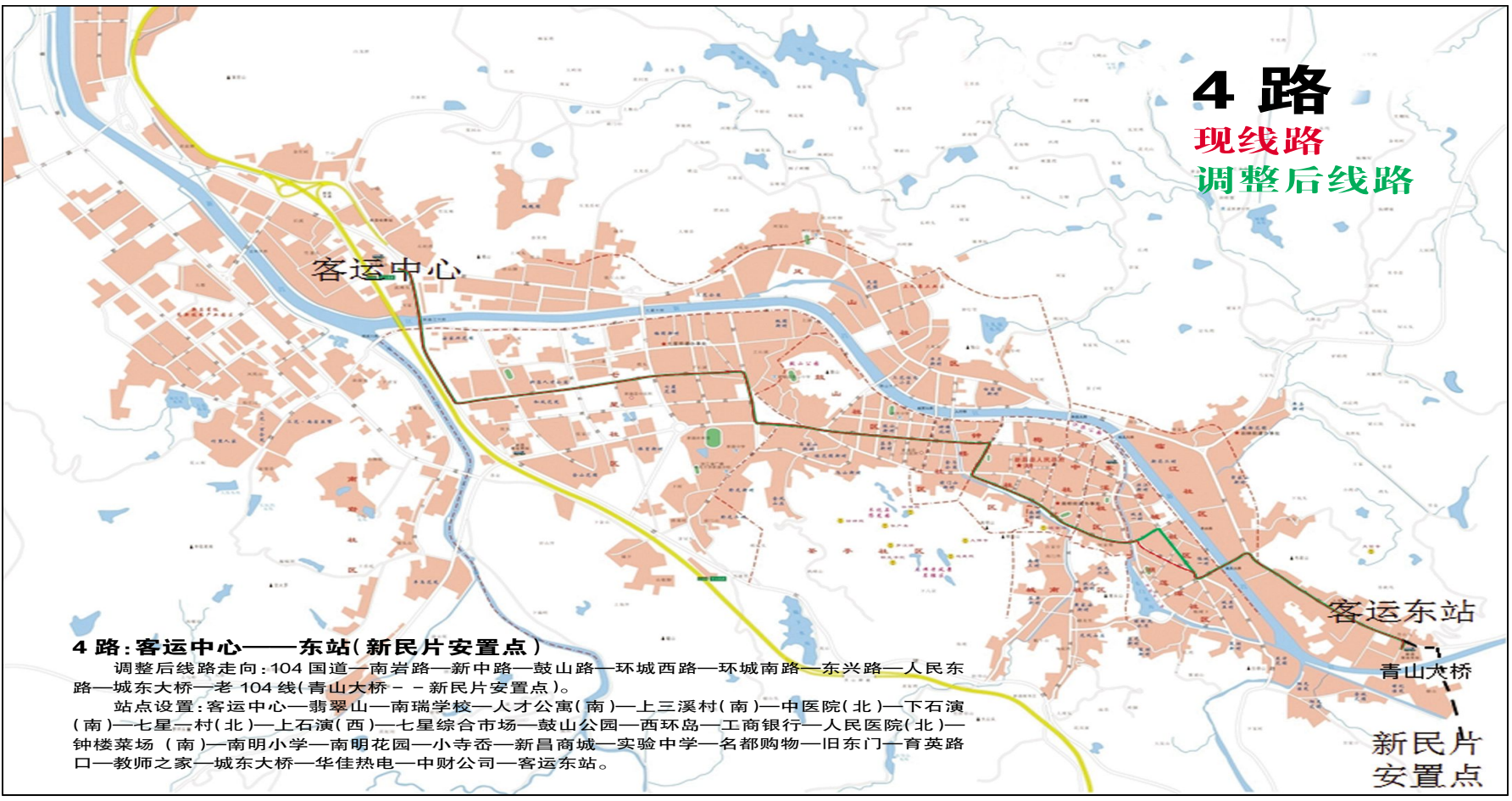

4 路：客运中心——东站（新民片安置点）

调整后线路走向：104 国道—南岩路—新中路—鼓山路—环城西路—环城南路—东兴路—人民东路—城东大桥—老 104 线（青山大桥－－新民片安置点）。

站点设置：客运中心—翡翠山—南瑞学校—人才公寓（南）—上三溪村（南）—中医院（北）—下石演（南）—七星二村（北）—上石演（西）—七星综合市场—鼓山公园—西环岛—工商银行—人民医院（北）—钟楼菜场（南）—南明小学—南明花园—小寺岙—新昌商城—实验中学—名都购物—旧东门—育英路口—教师之家—城东大桥—华佳热电—中财公司—客运东站。

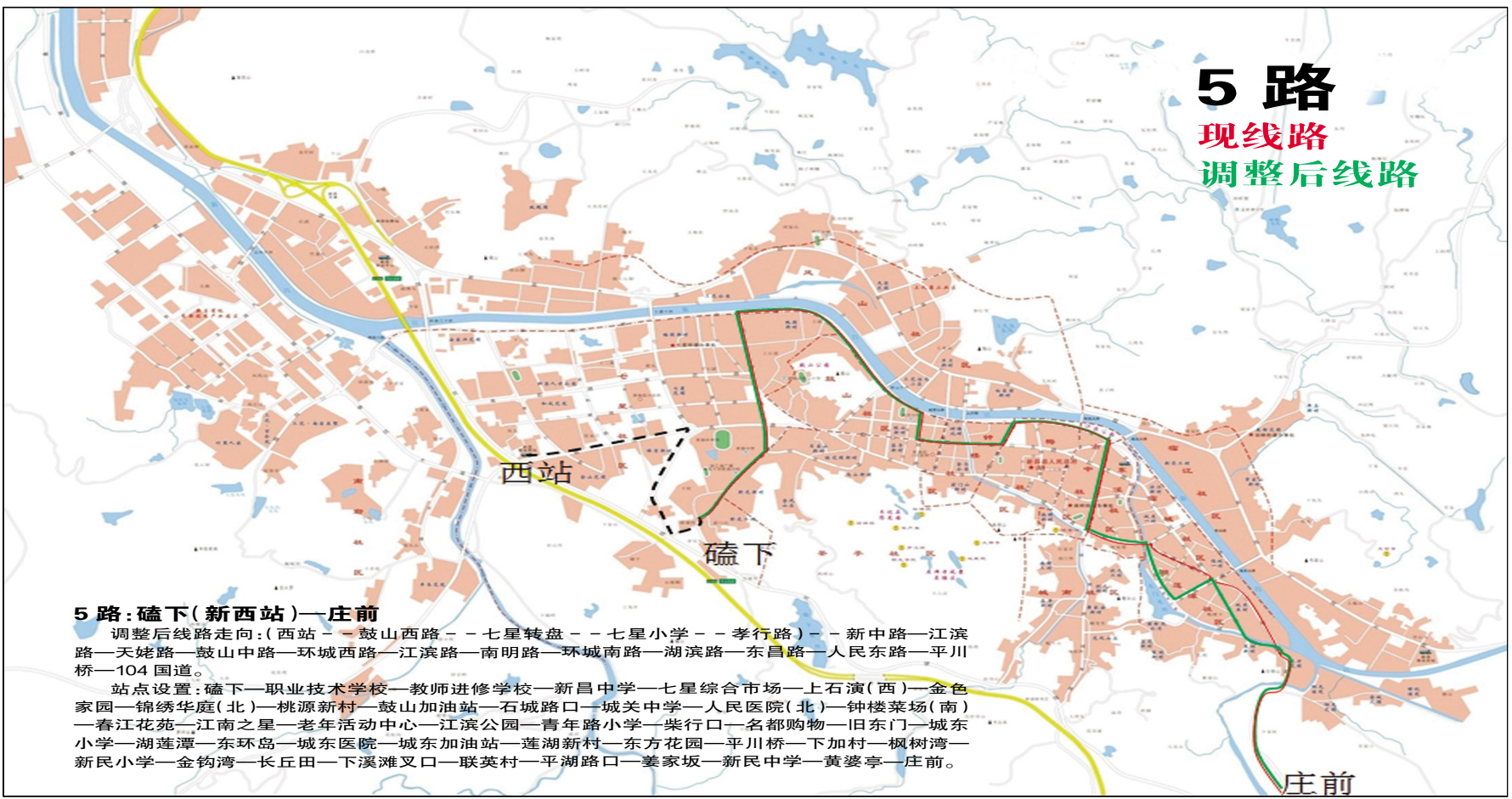

5 路：磕下（新西站）—庄前

调整后线路走向：（西站－－鼓山西路－－七星转盘－－七星小学－－孝行路）－－新中路—江滨路—天姥路—鼓山中路—环城西路—江滨路—南明路—环城南路—湖滨路—东昌路—人民东路—平川桥—104 国道。

站点设置：磕下—职业技术学校—教师进修学校—新昌中学—七星综合市场—上石演（西）—金色家园—锦绣华庭（北）—桃源新村—鼓山加油站—石城路口—城关中学—人民医院（北）—钟楼菜场（南）—春江花苑—江南之星—老年活动中心—江滨公园—青年路小学—柴行口—名都购物—旧东门—城东小学—湖莲潭—东环岛—城东医院—城东加油站—莲湖新村—东方花园—平川桥—下加村—枫树湾—新民小学—金钩湾—长丘田—下溪滩叉口—联英村—平湖路口—姜家坂—新民中学—黄婆亭—庄前。